











УСЛОВНЫЕ ОБОЗНАЧЕНИЯ

-  - планируемые границы населенного пункта
-  - территориальная зона одноэтажной усадебного типа жилой застройки (Ж4)ф
-  - улица дорожная сеть
-  - территориальная зона коммунально складских объектов (П5)ф
-  - территориальная зона сельскохозяйственных предприятий, фермерских хозяйств, садоводов, пашен, пастбищ (СХ)ф
-  - территориальная зона активных рекреаций, зеленые места общего пользования (Р2)ф
-  - территориальная зона естественных ландшафтов (Р3)ф
-  - поверхностные водные объекты
-  - здания, сооружения
-  - гидротехнические сооружения (дамба)

ПРАВИЛА ЗЕМЛЕПОЛЬЗОВАНИЯ И ЗАСТРОЙКИ МО "КАПТЫРЕВСКИЙ СЕЛЬСОВЕТ" Схема градостроительного зонирования территории населенного пункта Синий Камень

