











УСЛОВНЫЕ ОБОЗНАЧЕНИЯ

-  - планируемые границы населенного пункта
-  - планируемое строительство гидротехнического сооружения (дамбы)
-  функциональная зона одноэтажной застройки типа жилой застройки (Ж4)ф
-  - улично-дорожная сеть
-  функциональная зона коммунально-сервисных объектов (П5)ф
-  функциональная зона сельскохозяйственных предприятий, фермерских хозяйств, садоводов, пашей, пастбищ (СХ)ф
-  функциональная зона активных рекреаций, озелененные места общего пользования (Р2)ф
-  функциональная зона естественных ландшафтов (Р3)ф
-  - поверхностные водные объекты
-  здания, сооружения

ГЕНЕРАЛЬНЫЙ ПЛАН МО "КАПТЫРЕВСКИЙ СЕЛЬСОВЕТ"
Схема 7.2. Схема планируемых границ, функциональных зон и планируемых границ населенного пункта Синий Камень

