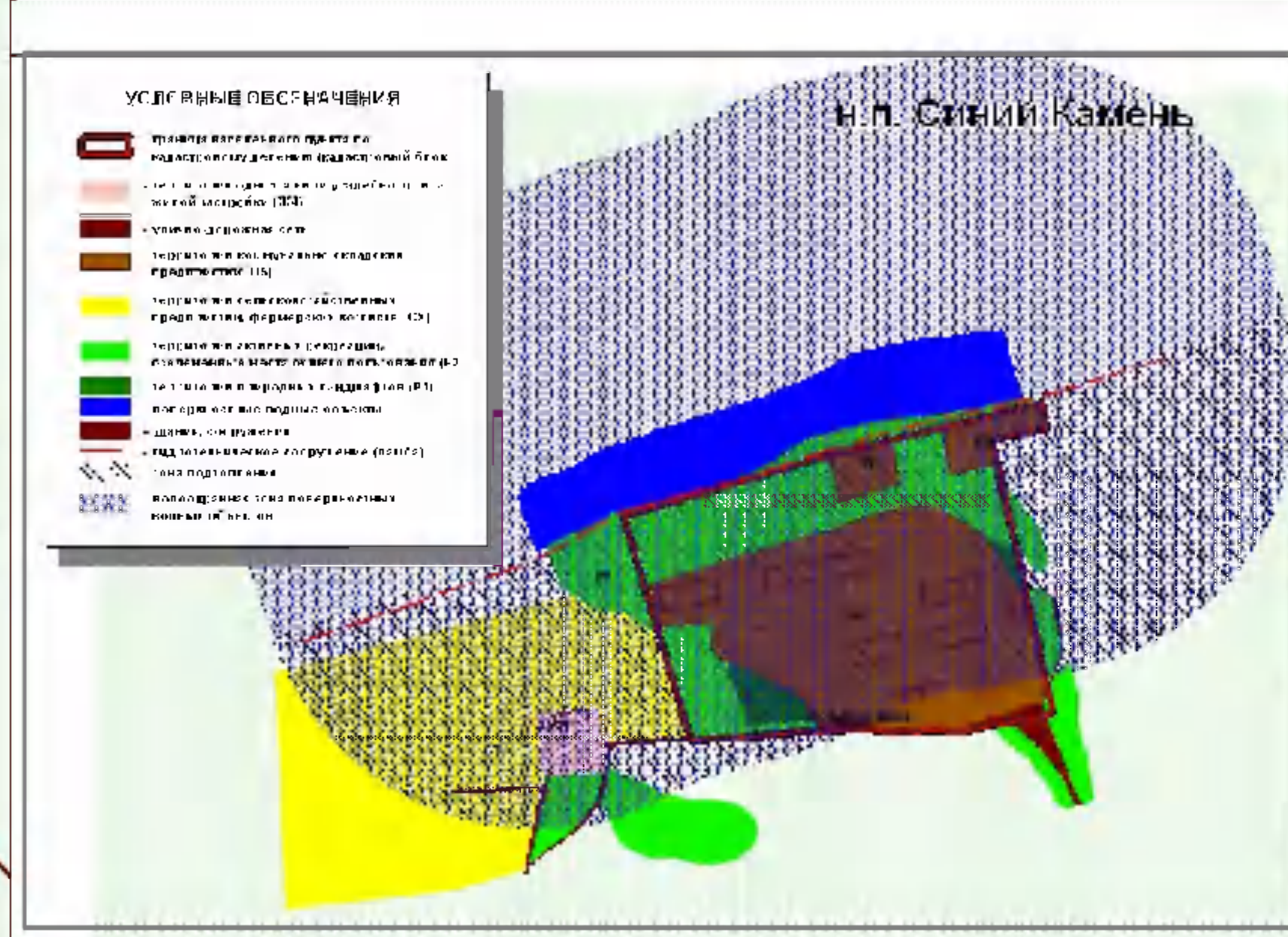
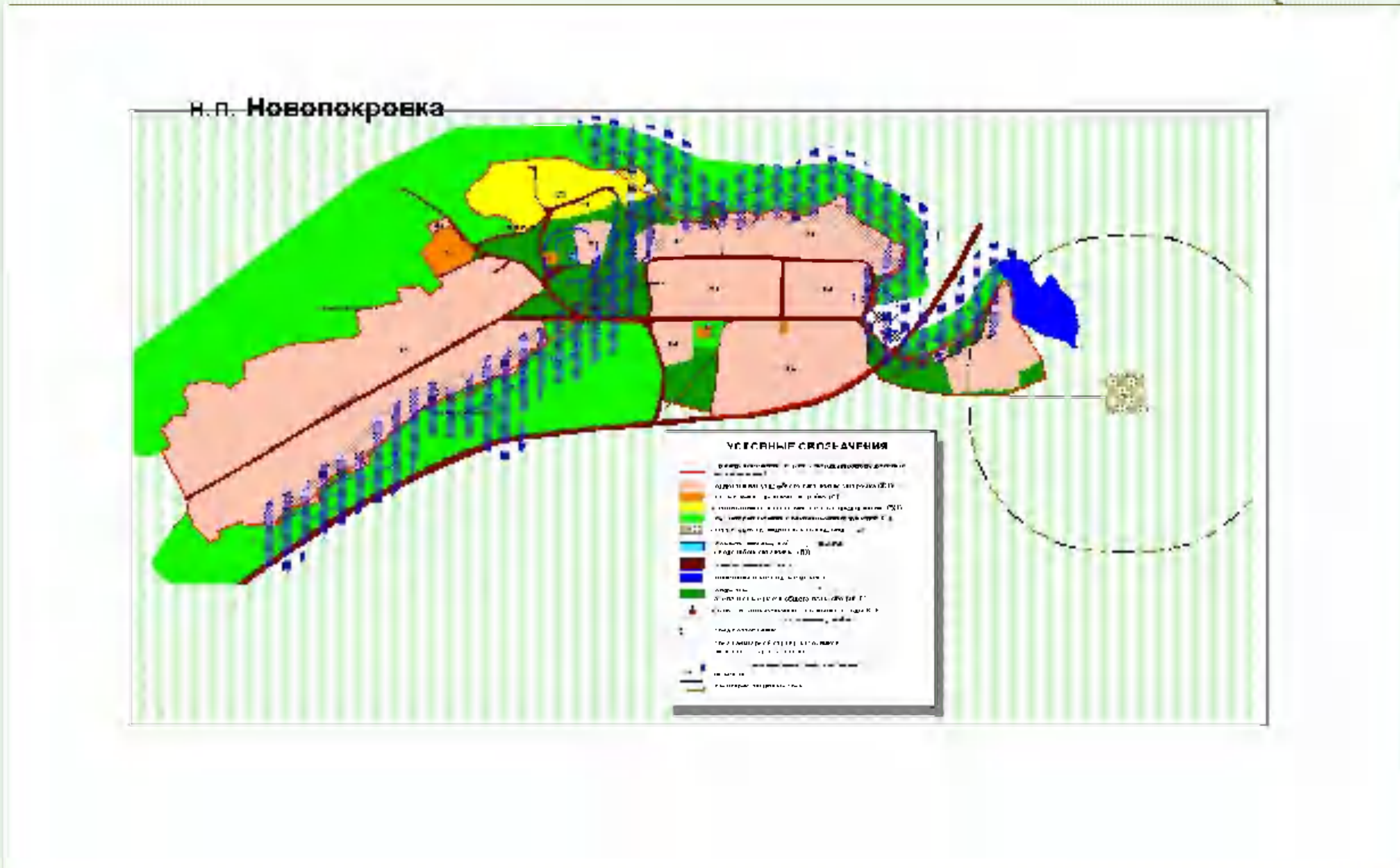
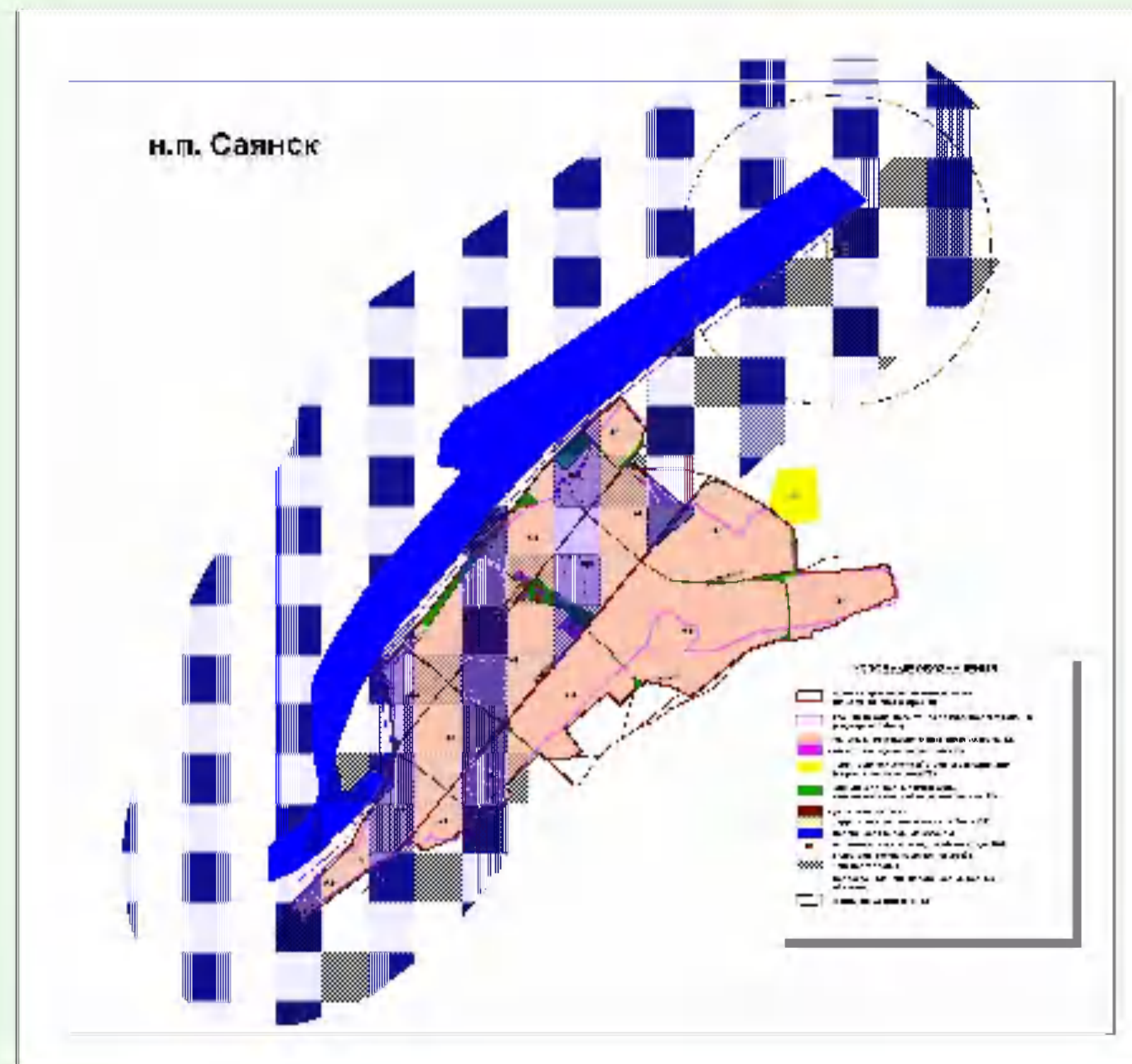
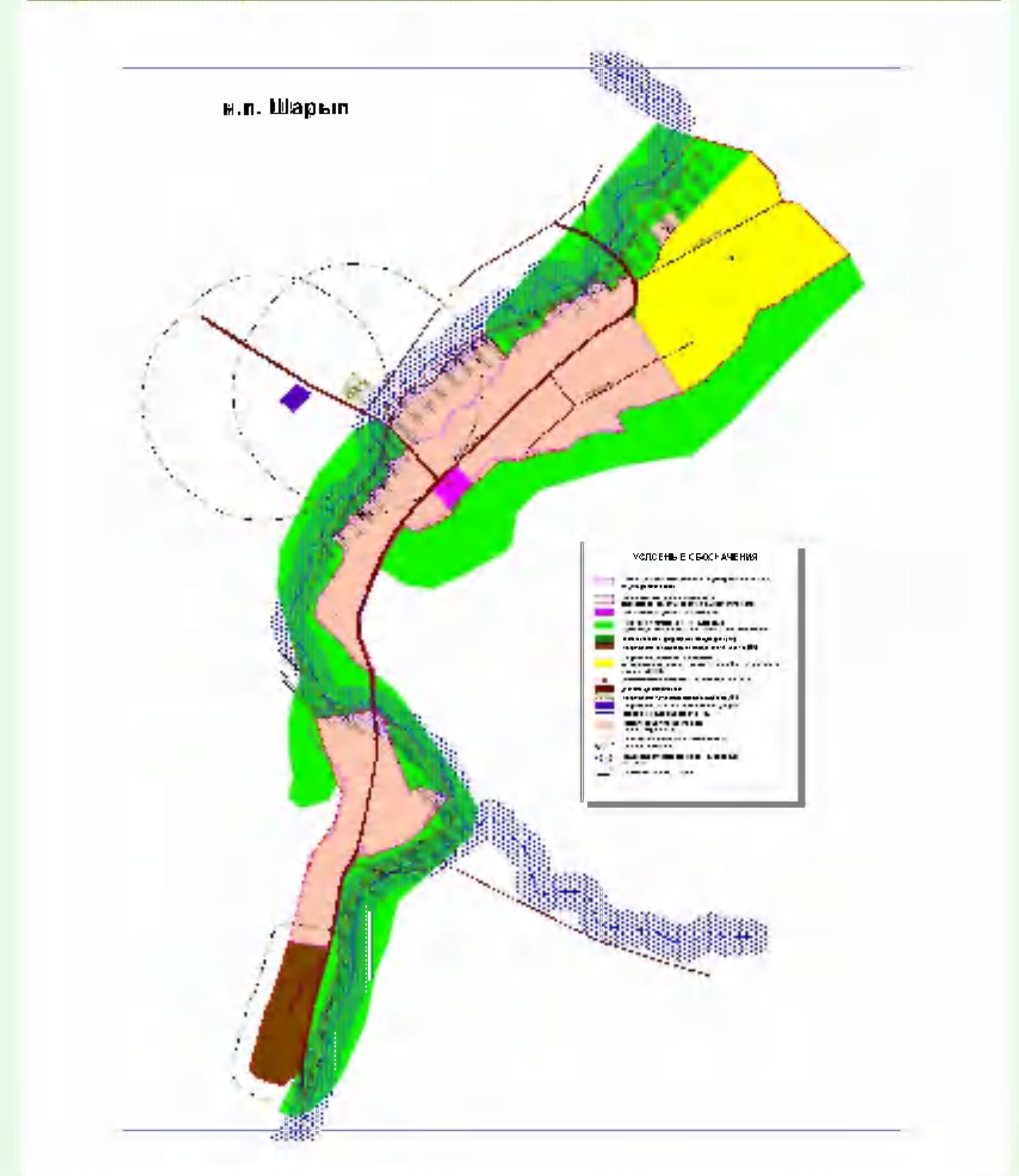



УСЛОВНЫЕ ОБОЗНАЧЕНИЯ

- границы населенных пунктов по надземному делению (загородный фонд)
- планировочные границы населенных пунктов (по сложившейся застройке)
- административные территориальные зоны (сельские населенные пункты) (КА)
- административные территории (СТ)
- территории сельскохозяйственных предприятий, фермерских хозяйств (СХ)
- территории придорожных и приобъектных зон (СЗ) 100, 200 метров (П)
- территории зеленых рекреационных функций, парки, скверы (ПЗ)
- территории природоохранного назначения (ПН)
- территории культурно-исторического назначения (СН)
- территории объектов бытового назначения (СБ)
- объекты инженерной инфраструктуры (индустриальные, коммунальные, инженерные объекты) (И)
- территории объектов складского назначения (С)
- объекты дорожной сети
- планировочные границы объектов
- территории объектов строительства (объекты)
- зоны подтопления
- зоны санитарной охраны источников питьевого водоснабжения
- подтопленные зоны планировочных объектов
- санитарно-защитные зоны

**ГЕНЕРАЛЬНЫЙ ПЛАН
МУНИЦИПАЛЬНОГО ОБРАЗОВАНИЯ "КАПТЫРЕВСКИЙ СЕЛЬСОВЕТ"**
Схема 5.2. Схема границ зон с особыми условиями использования территории и границ территорий населенных пунктов, подверженных риску возникновения чрезвычайных ситуаций природного и техногенного характера



**НИПИ
ТЕРПЛАН** **НАУЧНО-ИССЛЕДОВАТЕЛЬСКИЙ
И ПРОЕКТНЫЙ ИНСТИТУТ
ТЕРРИТОРИАЛЬНОГО ПЛАНИРОВАНИЯ И
УПРАВЛЕНИЯ**

Заснован в 1970 году

ГЕНЕРАЛЬНЫЙ ПЛАН МУНИЦИПАЛЬНОГО ОБРАЗОВАНИЯ "КАПТЫРЕВСКИЙ СЕЛЬСОВЕТ"

Цель: ...

Схема 5.2. Схема границ зон с особыми условиями использования территории и границ территорий населенных пунктов, подверженных риску возникновения чрезвычайных ситуаций природного и техногенного характера

Генеральный директор: **Павловский** **С.М. Сидельников**
М.М. Мельников

8 февраля 2010 года

Масштаб: 1:2000